# Cartographie du zonage réglementaire

Zones de type 1

Zones de type 2



Zones de type 3



Zones de type 4



Cours d'eau

Limites de communes

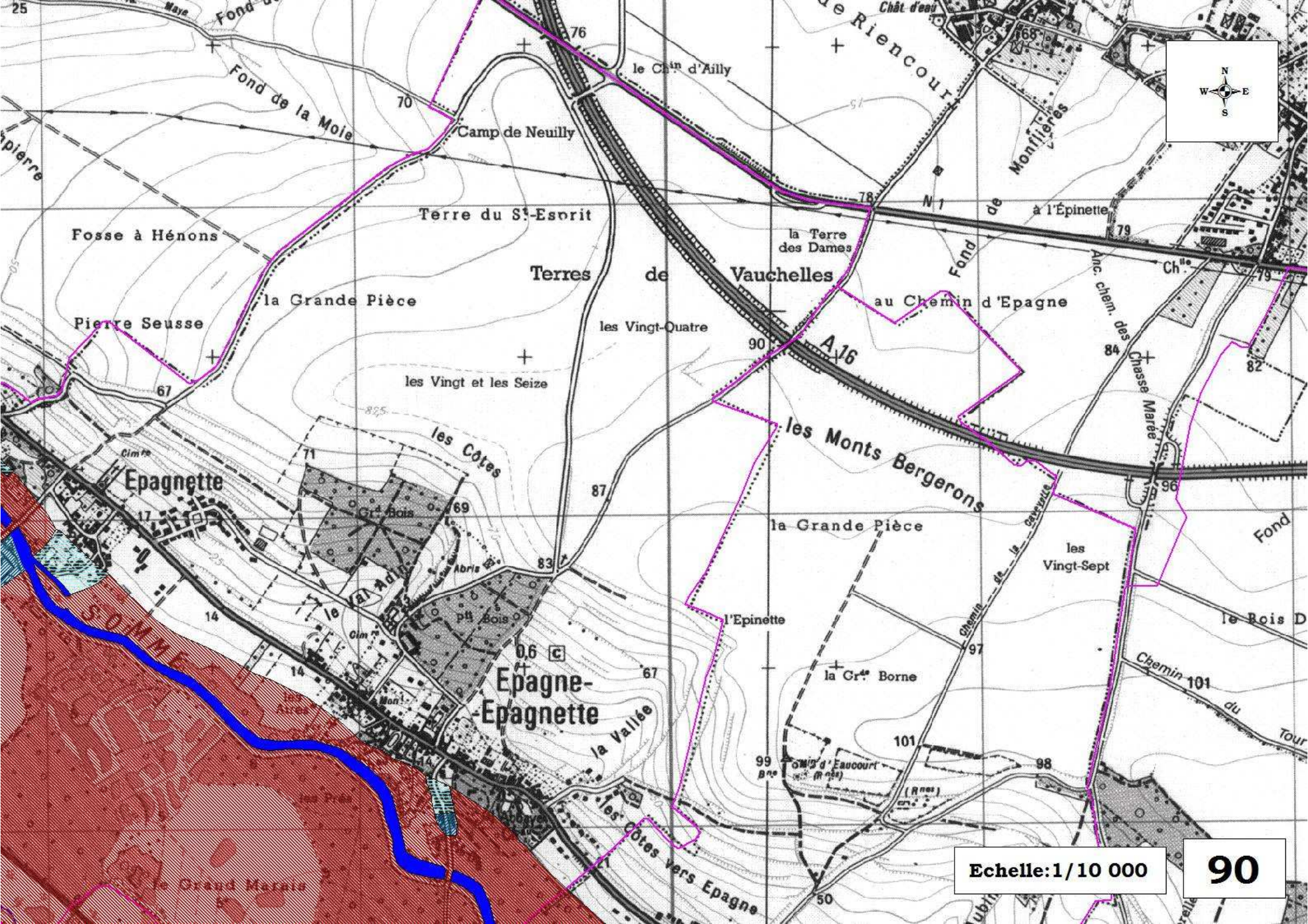

Fond de la Moie
Camp de Neuilly
le Chin d'Ailly
Riencourt
Chât d'eau
Fond de Monflières
N1
à l'Épinette
Terre du St-Esprit
Fosse à Hénons
la Terre des Dames
Terres de Vauchelles
la Grande Pièce
au Chemin d'Epagne
Pierre Seusse
les Vingt-Quatre
A16
Anc. chem. des Chasse Marée
les Vingt et les Seize
les Côtes
les Monts Bergerons
Epagnette
Gd Bois
la Grande Pièce
les Vingt-Sept
Fond
le Val Adin
Abris
Ptt Bois
l'Epinette
le Bois D
SOMME
Epagne-Epagnette
la Grde Borne
Chemin du Tour
la Vallée
les Aires
les Prés
les Côtes vers Epagne
le Grand Marais
Echelle:1/10 000
90

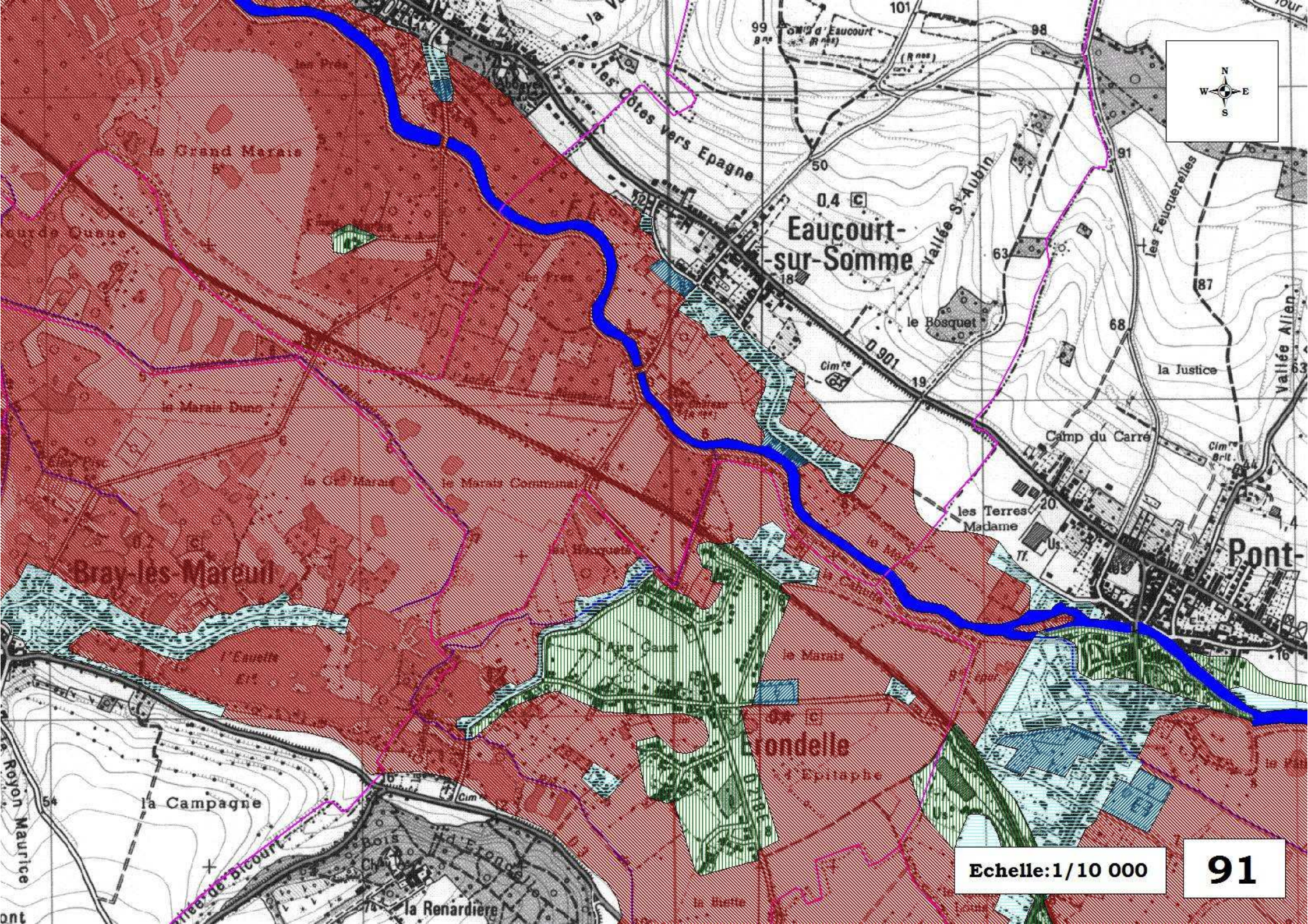

Eaucourt-sur-Somme
Bray-lès-Mareuil
Erondelle
Pont-
les Côtes vers Epagne
Vallée St Aubin
le Grand Marais
le Marais Duno
le Marais Communal
le Marais
le Bosquet
la Justice
Camp du Carré
les Terres Madame
les Feuquerelles
Vallée Allen
Aire Cauet
l'Epitaphe
la Campagne
la Renardière
Royon Maurice
Echelle:1/10 000
91

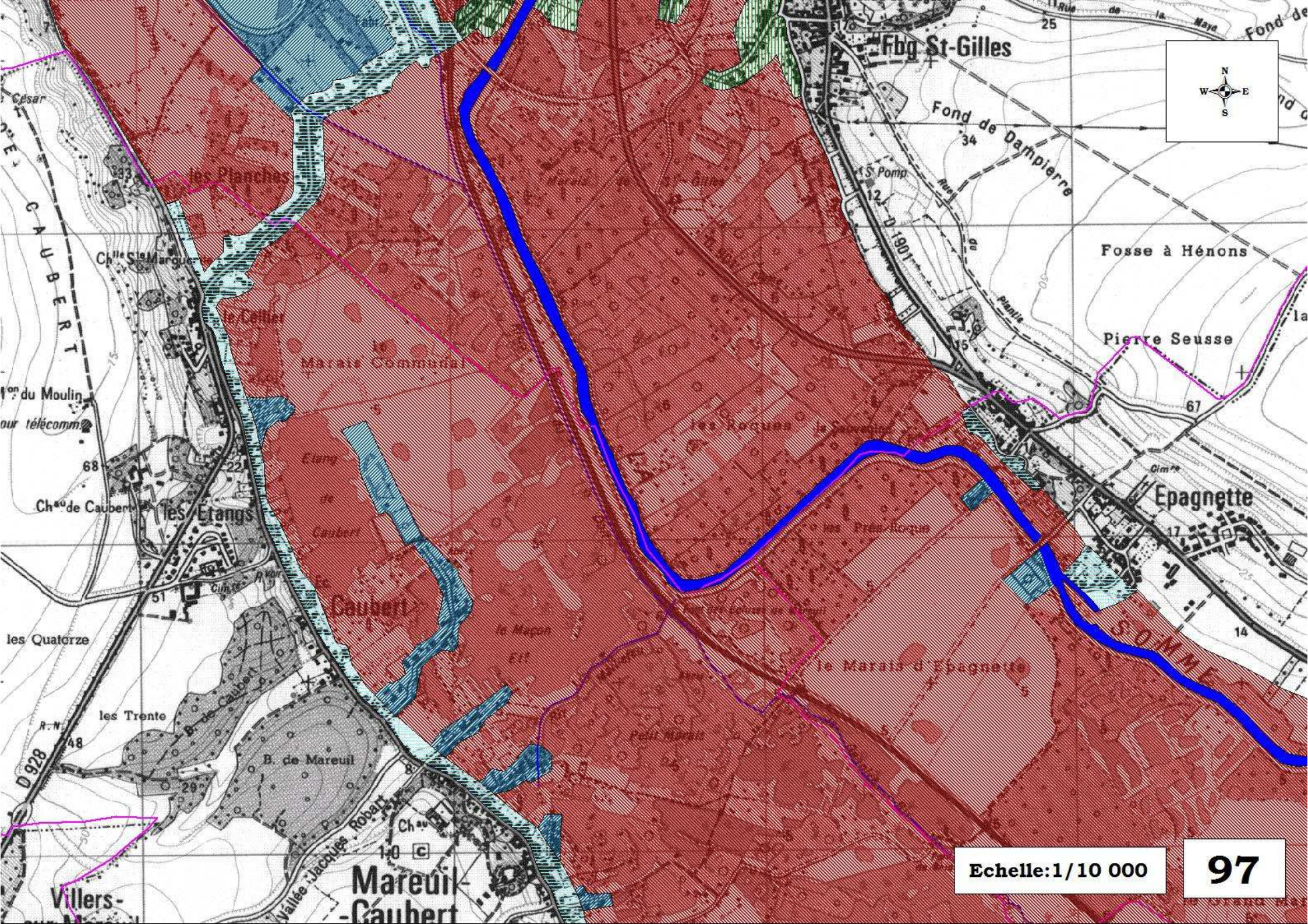
Fbg St-Gilles
Fond de Dampierre
Fosse à Hénons
Pierre Seusse
Epagnette
les Planches
le Cellier
Marais Communal
les Etangs
Caubert
les Quatorze
les Trente
B. de Mareuil
le Marais d'Epagnette
SOMME
Mareuil-Caubert
Villers-
Echelle:1/10 000
97